

I - PROVINCES AFRICAINES : IV^e-V^e siècle

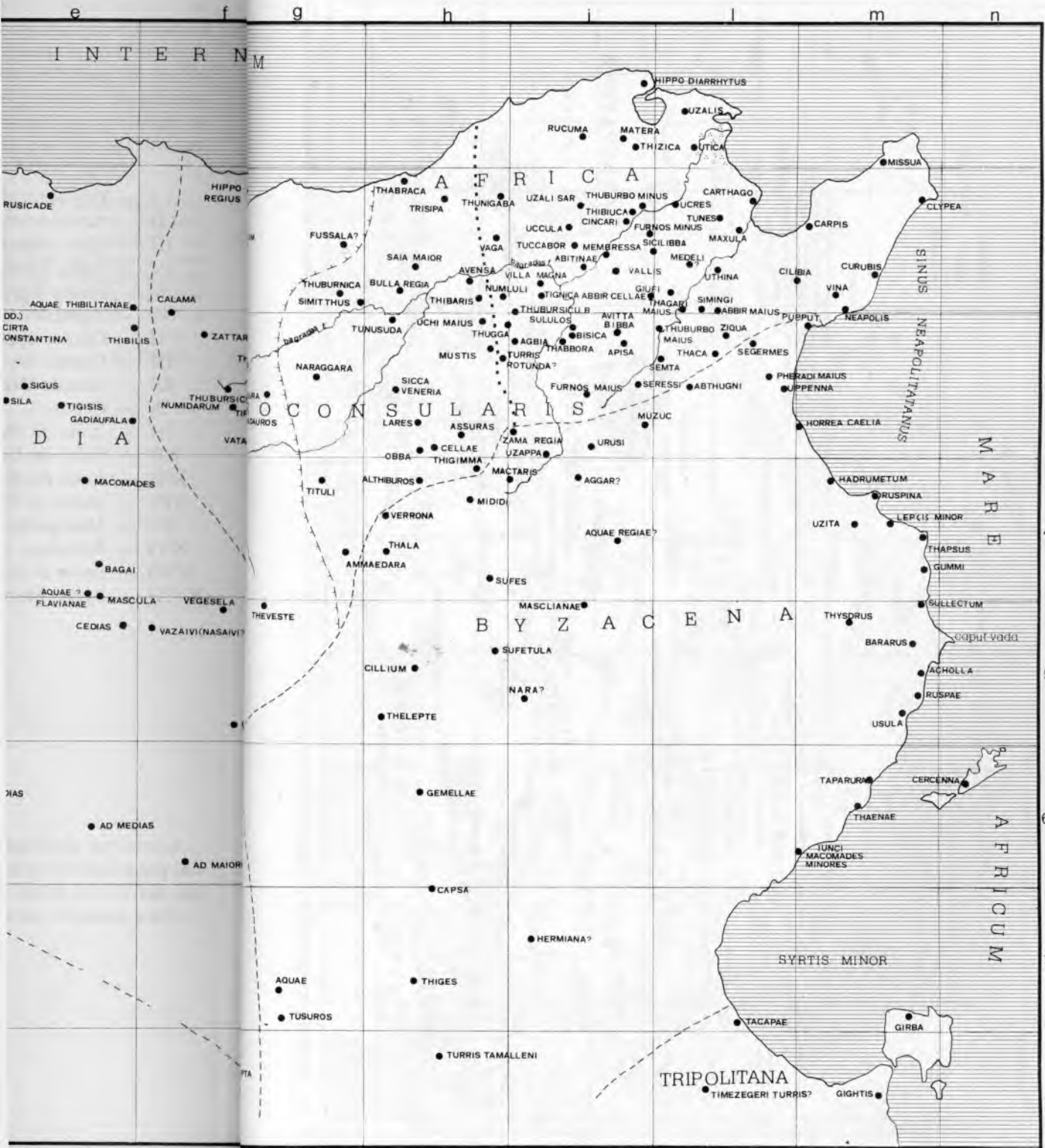
----- limites des provinces civiles

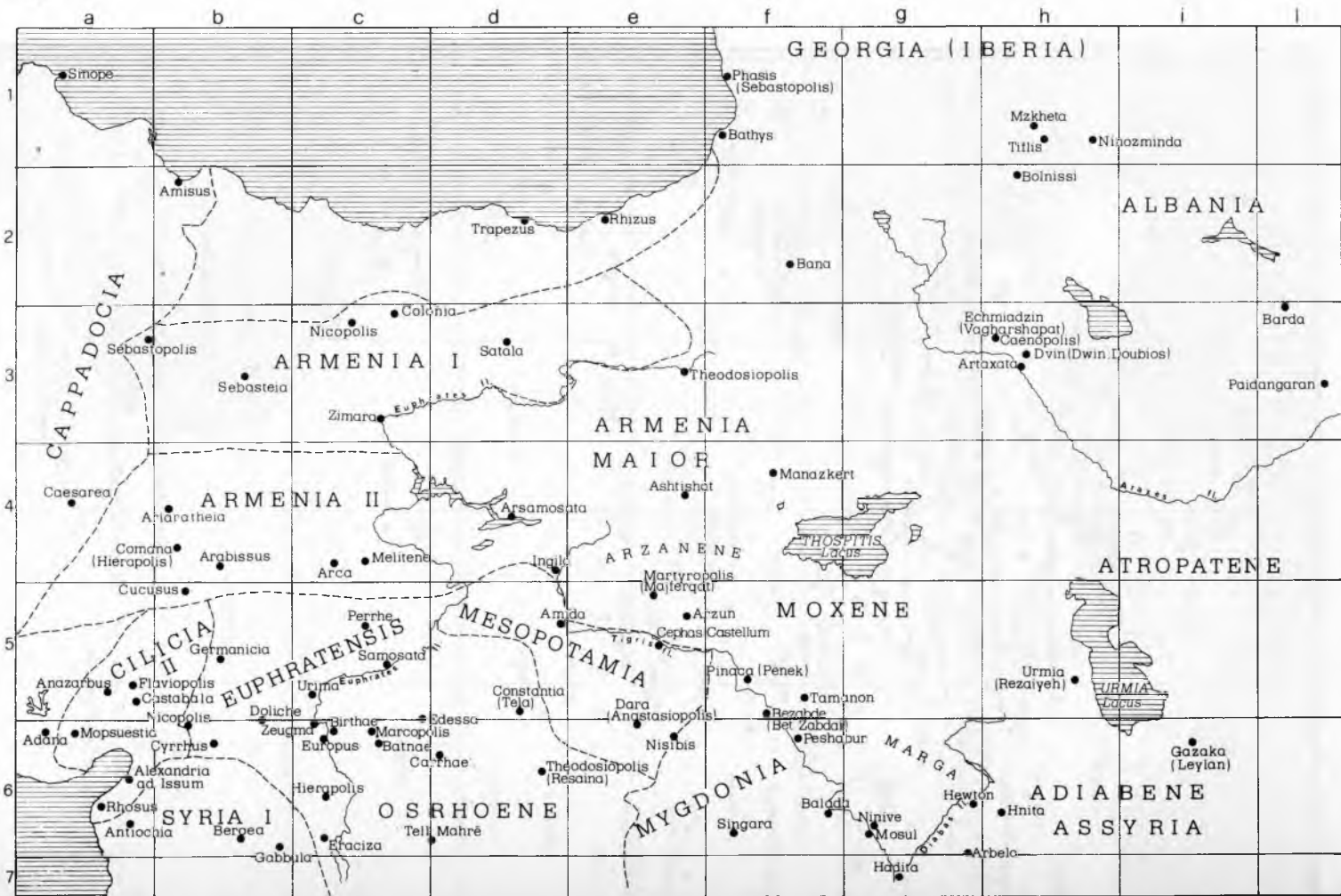
..... limites des deux diocèses de l'Afrique Proconsulaire

- · - · - limites orientales de la province ecclésiastique de Numidie

Echelle 1 : 2 500 000

0 100 200 km




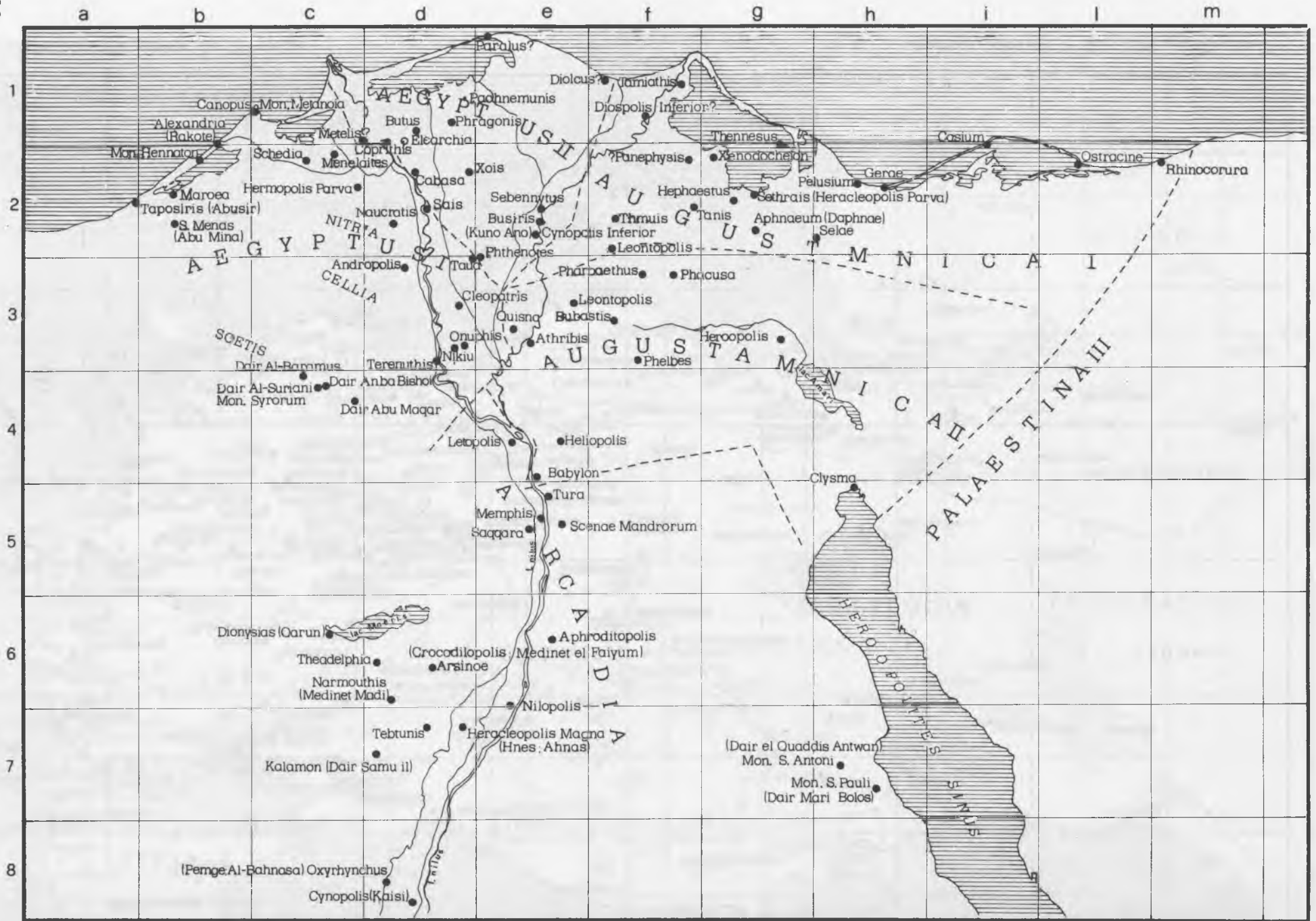




III - ASIE MINEURE : début du IV^e siècle


Echelle 1 : 3 800 000

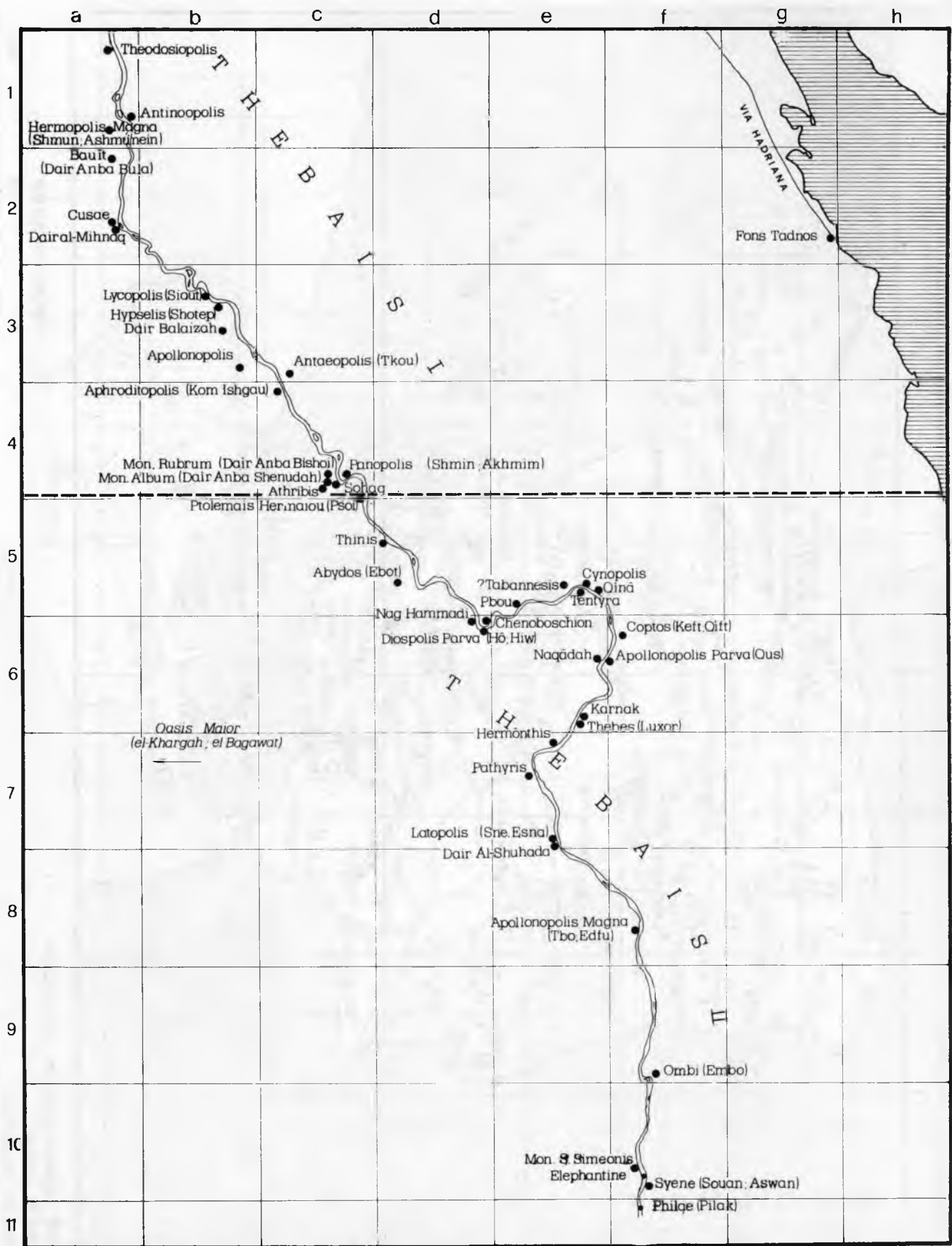




IV - BASSE ÉGYPTE: IV^e siècle


Échelle : 1 : 1 500 000

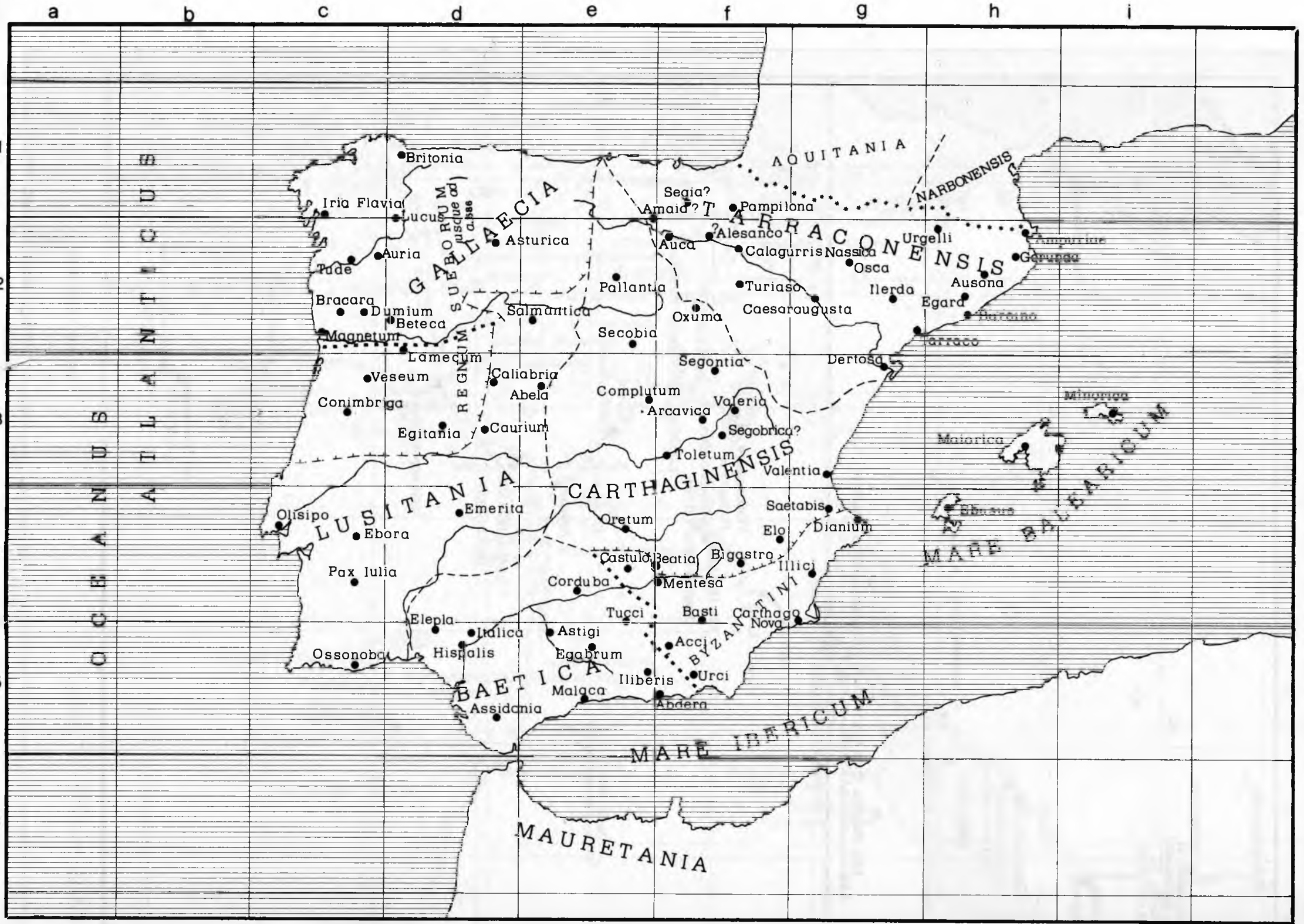




V - HAUTE ÉGYPTÉ: IV^e siècle

Échelle 1 : 500 000



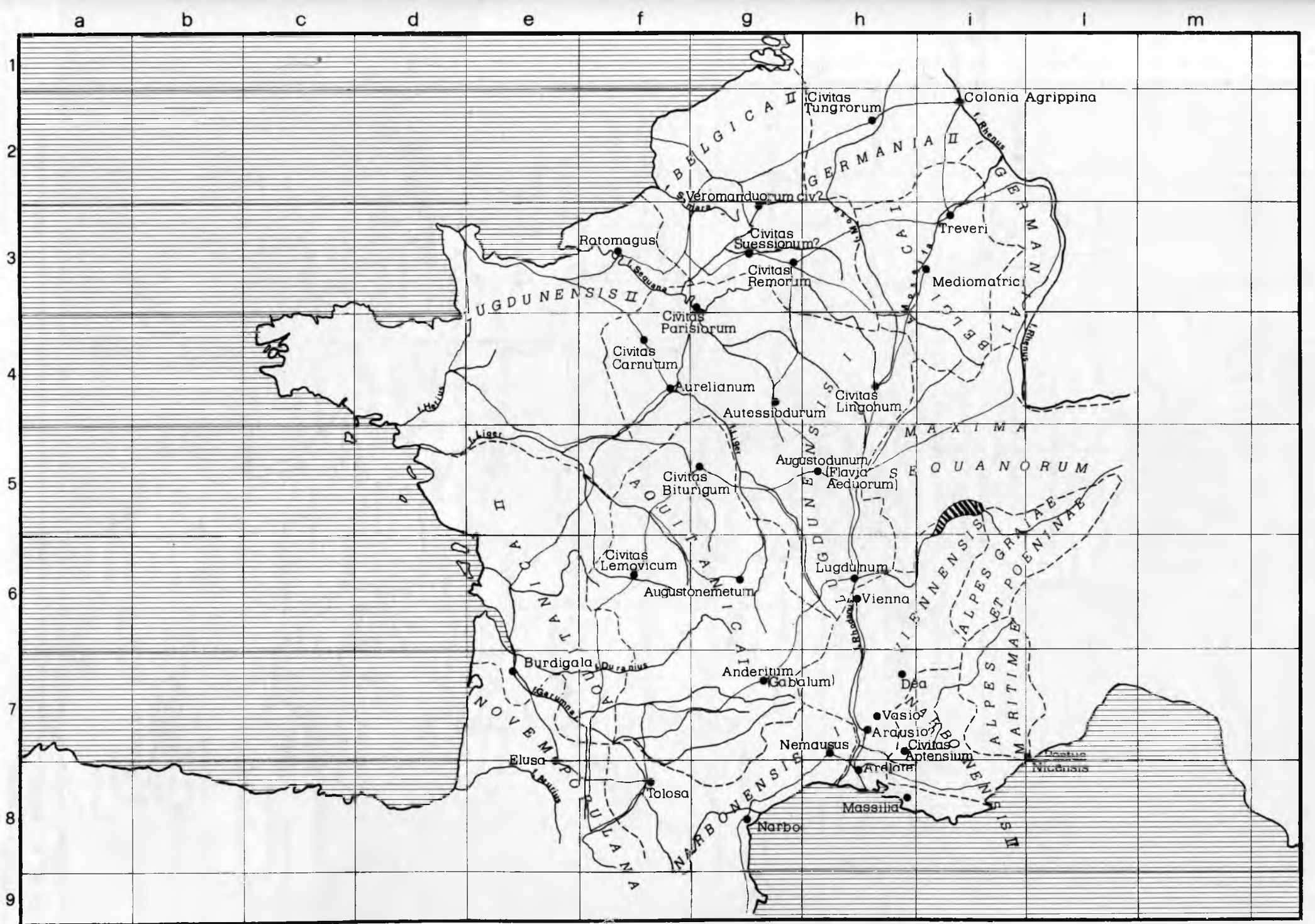


VI - ESPAGNE : époque suève et wisigothique

- limites de province
- - - - - limites de l'époque suève
- limites de l'époque wisigothique
- domination byzantine

Échelle 1 : 10 000 000


0 100 200 km



VII - GAULE à l'époque de Constantin

• sièges épiscopaux

Échelle 1 : 8 000 000





VIII - GAULE : fin du VI^e siècle


Échelle 1 : 6 000 000

0 120 240 km

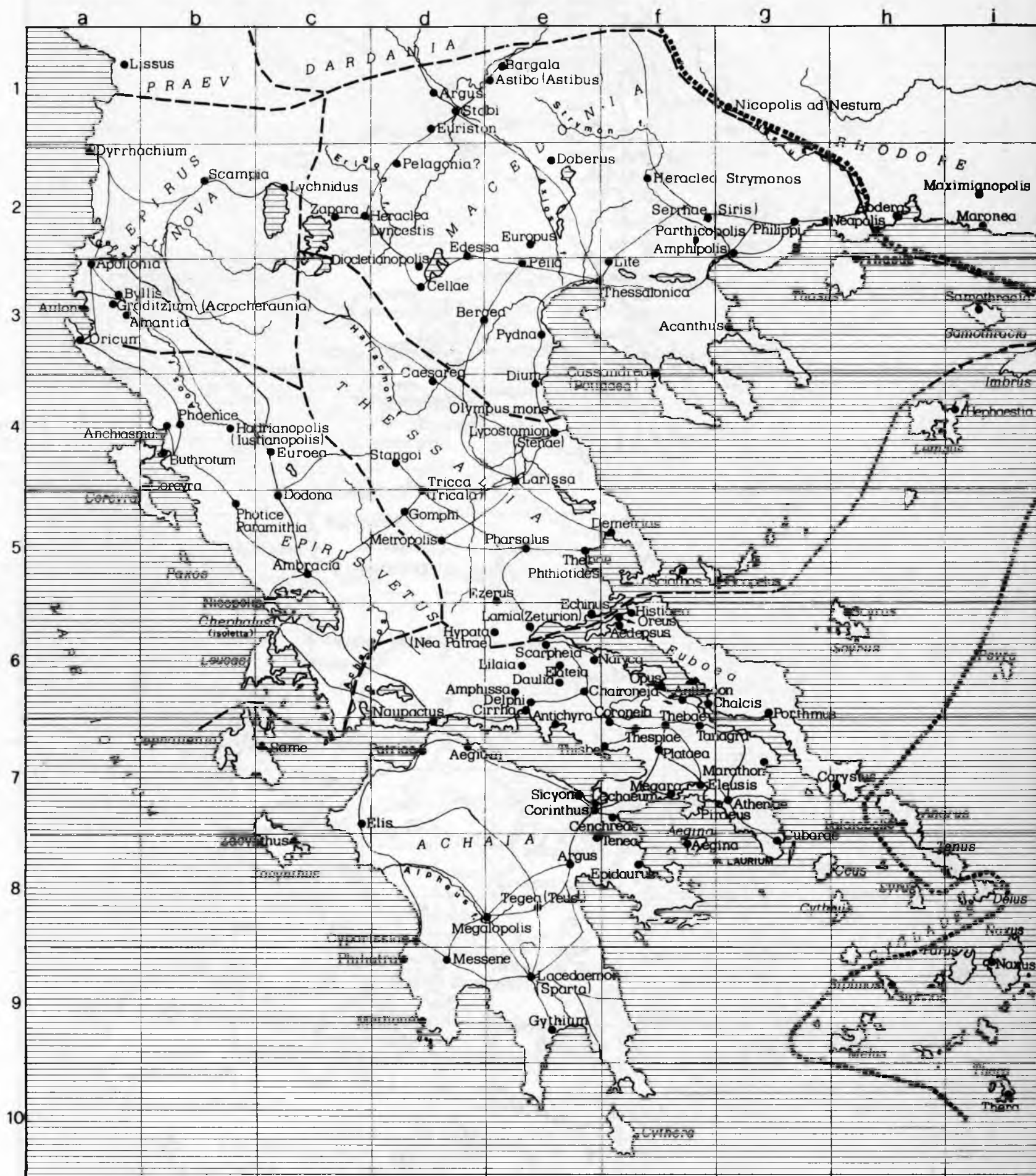
● métropoles ecclésiastiques



Échelle 1 : 5 500 000



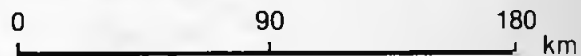
IX - GRANDE BRETAGNE : jusqu'au IX^e siècle

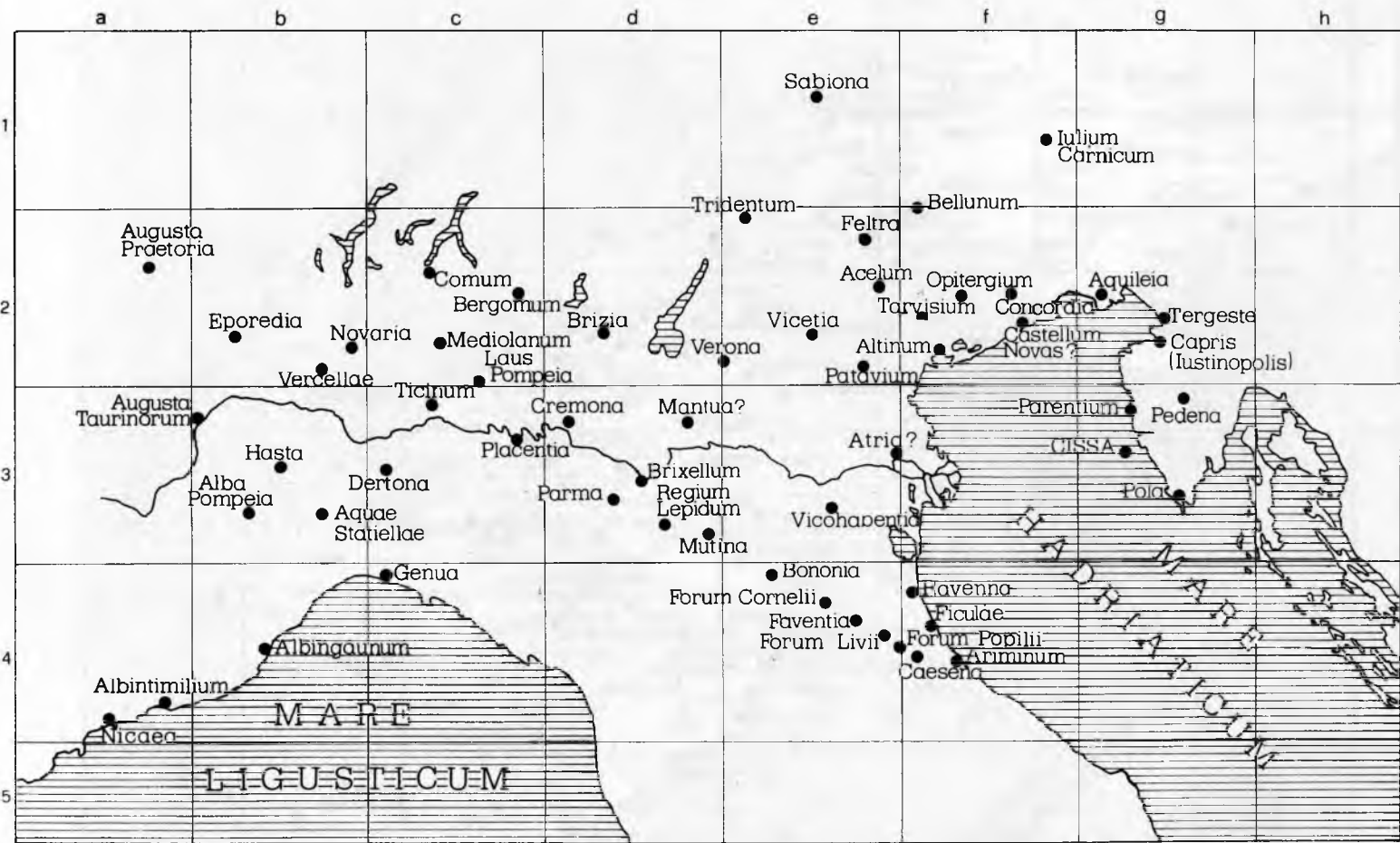


X - GRÈCE

Échelle 1 : 4 500 000

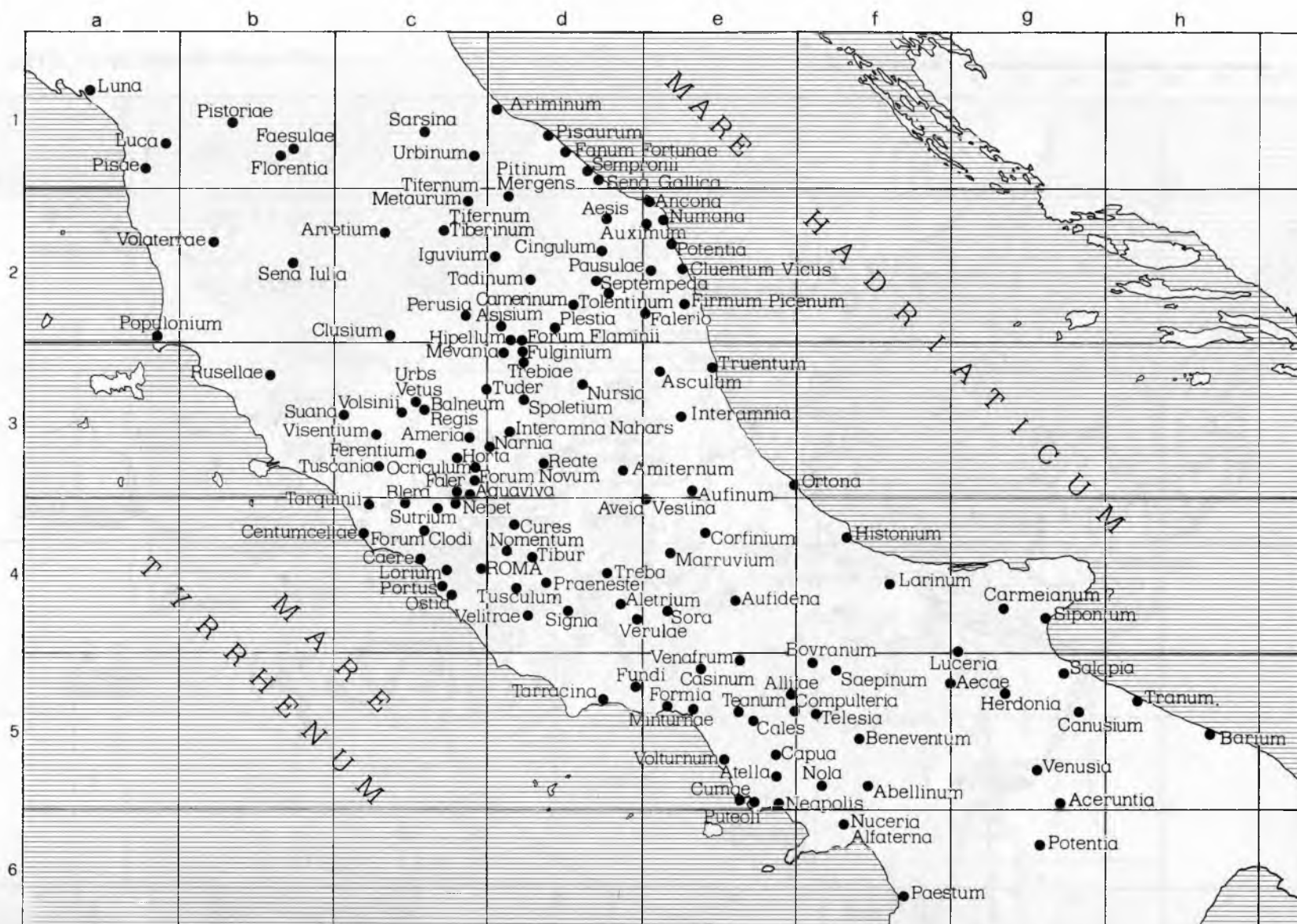
..... limites entre les patriarchats de Rome et de Constantinople





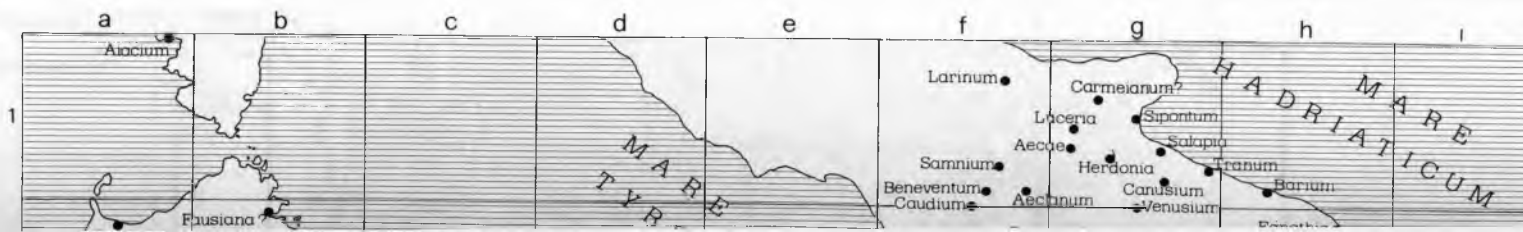
XI - ITALIE DU NORD : fin du VI^e siècle

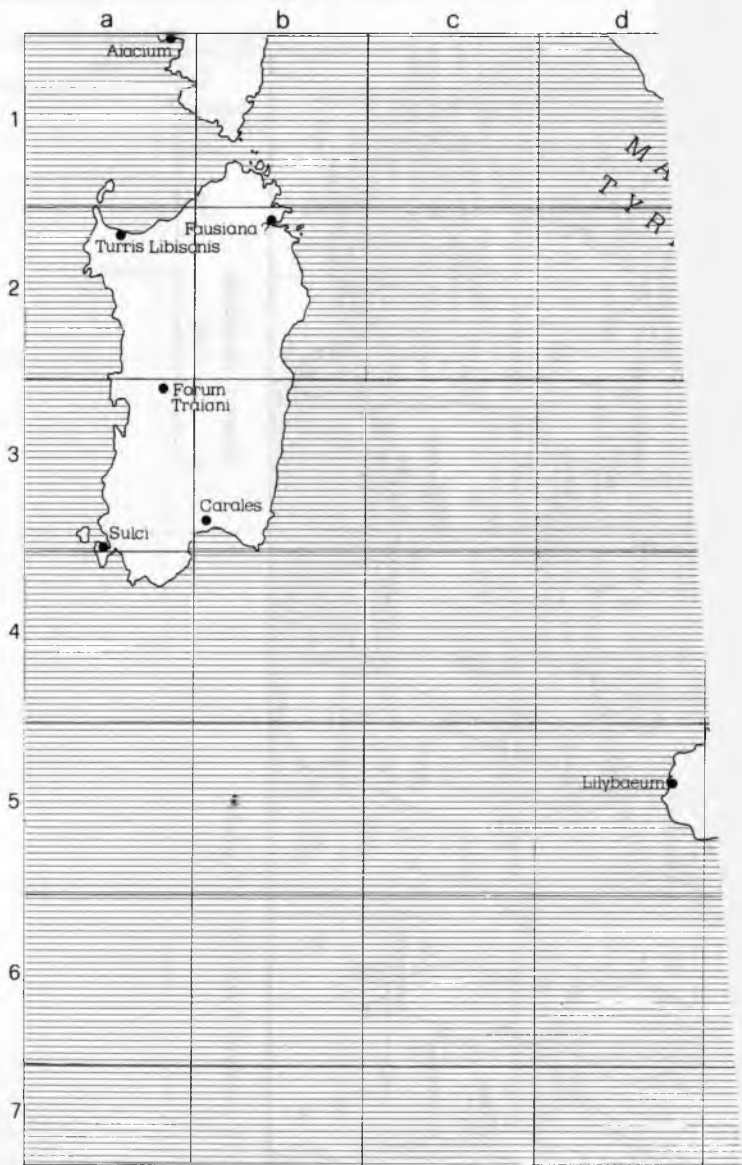
Echelle 1 : 3 500 000

XII - ITALIE DU CENTRE : fin du VI^e siècle

Échelle 1 : 3 000 000

0 25 50 75 100 km



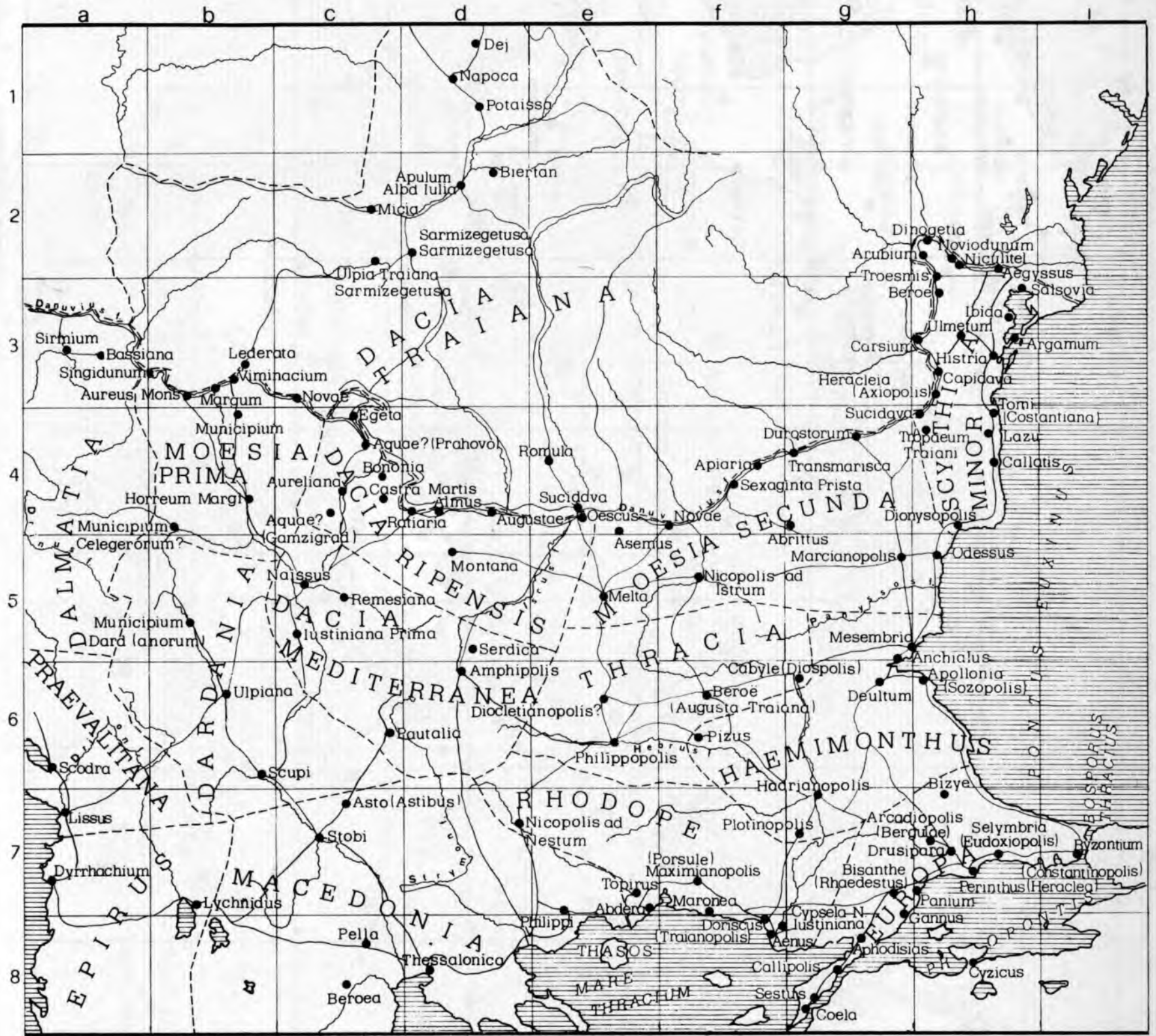


XIII - ITALIE DU SUD: fin du VI^e siècle



Echelle 1 : 3 500 000

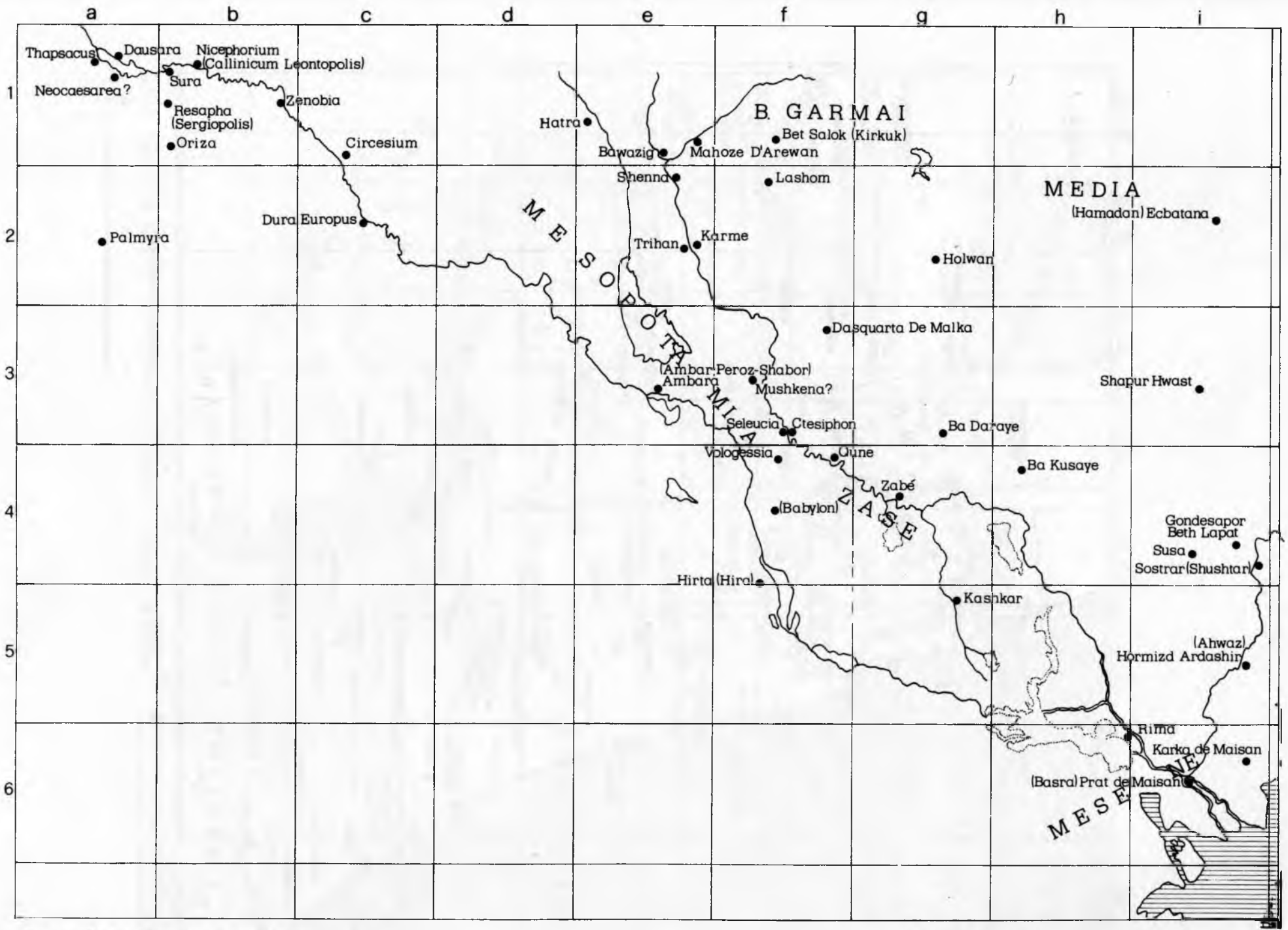
0 25 50 75 100 125 150 km



XIV - MÉSIE, THRACE : VI^e siècle

Échelle 1 : 725 000 000





XV - MÉSOPOTAMIE: VII^e siècle


Échelle 1 : 6 000 000






XVI - PALESTINE, ARABIE: VI^e siècle

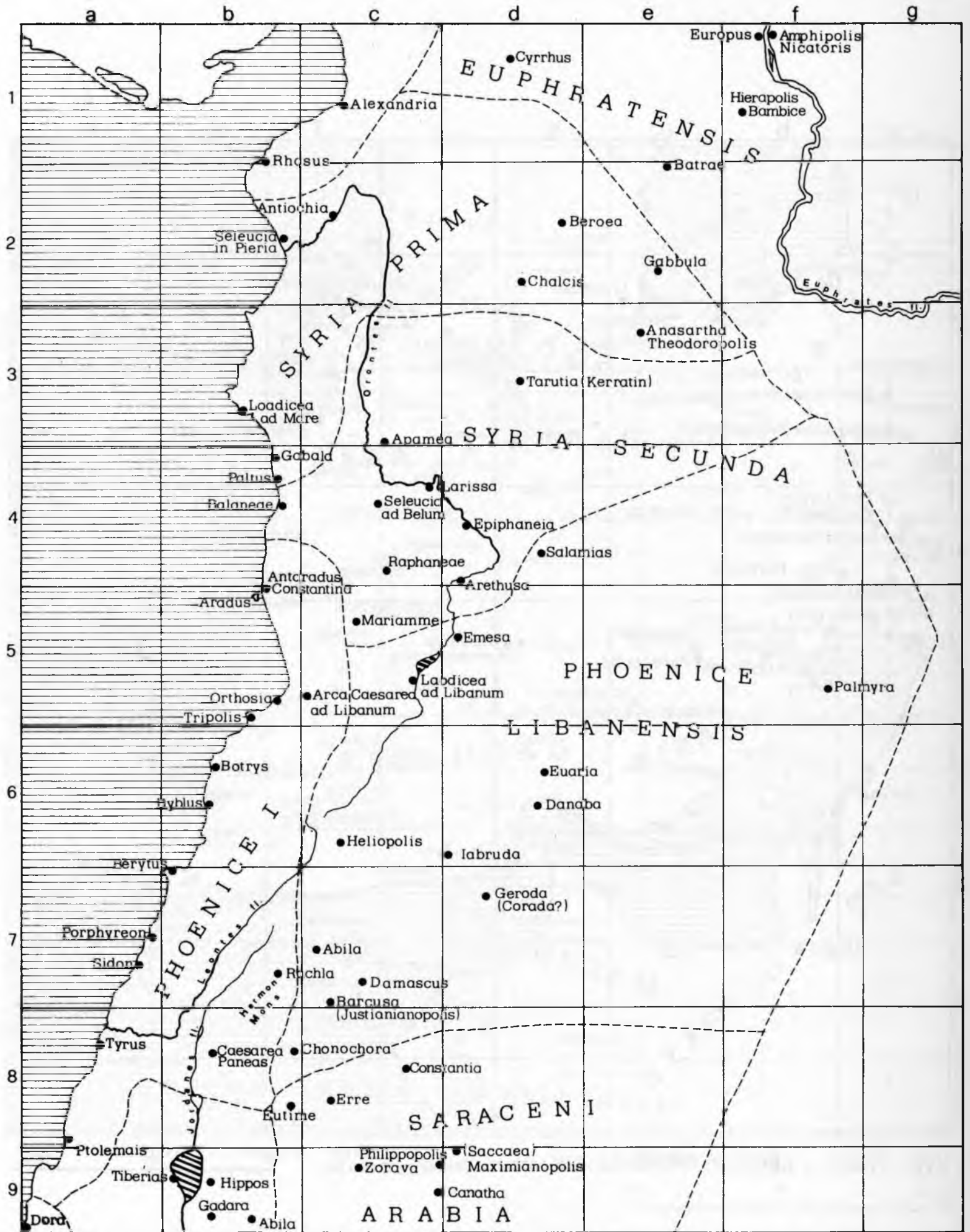
Échelle 1 : 2 000 000





XVII - PERSE et RÉGIONS VOISINES : VI^e siècle Echelle 1 : 12 000 000





XVIII - SYRIE, PHÉNICIE: VI^e siècle

Échelle 1 : 2 000 000 0 20 40 60 80 km